# MAPA 6 - HODNOCENÍ VYBRANÉHO SOUBORU MALÝCH VODNÍCH ELEKTRÁREN V POVODÍ SVITAVY Z HLEDISKA PAMÁTKOVÉ PÉČE (STAV 2020)

## Stav MVE dle Seznamu a mapy vodních děl Československa (30. léta)

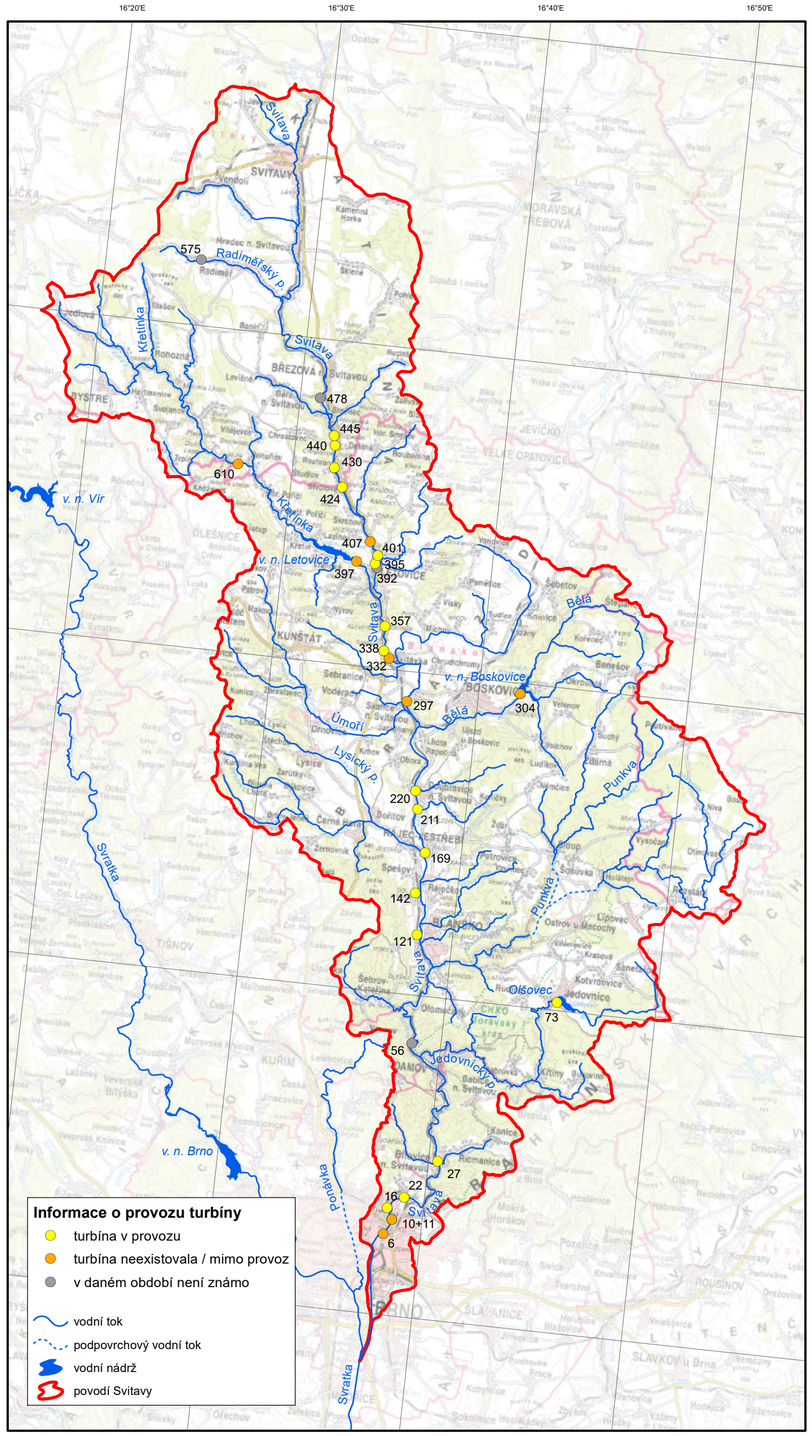


## Stav MVE dle SVP a Topografických map ČSR (50. léta)

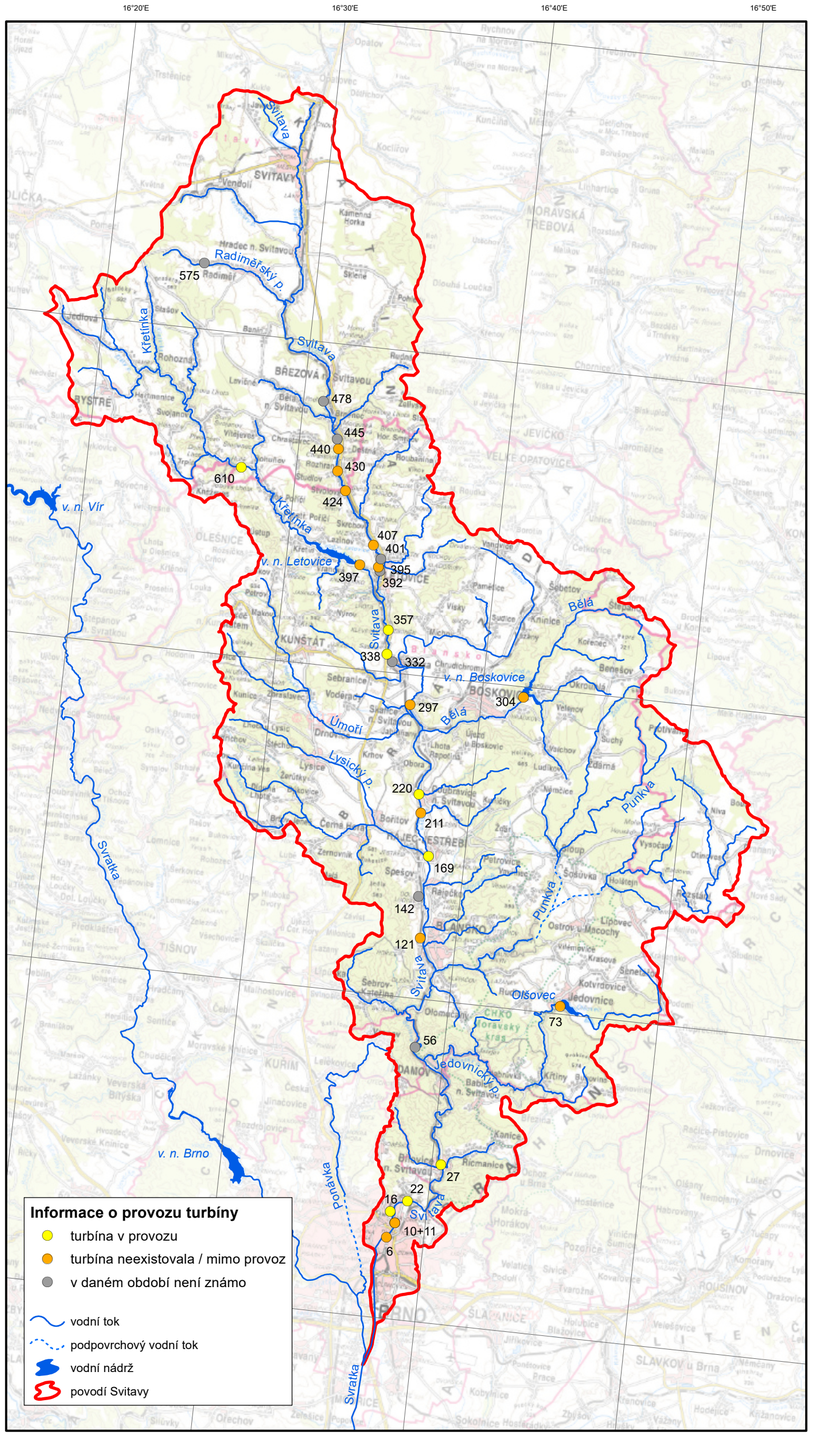


## Současný stav souboru MVE a hodnocení vybraných MVE z hlediska památkové péče

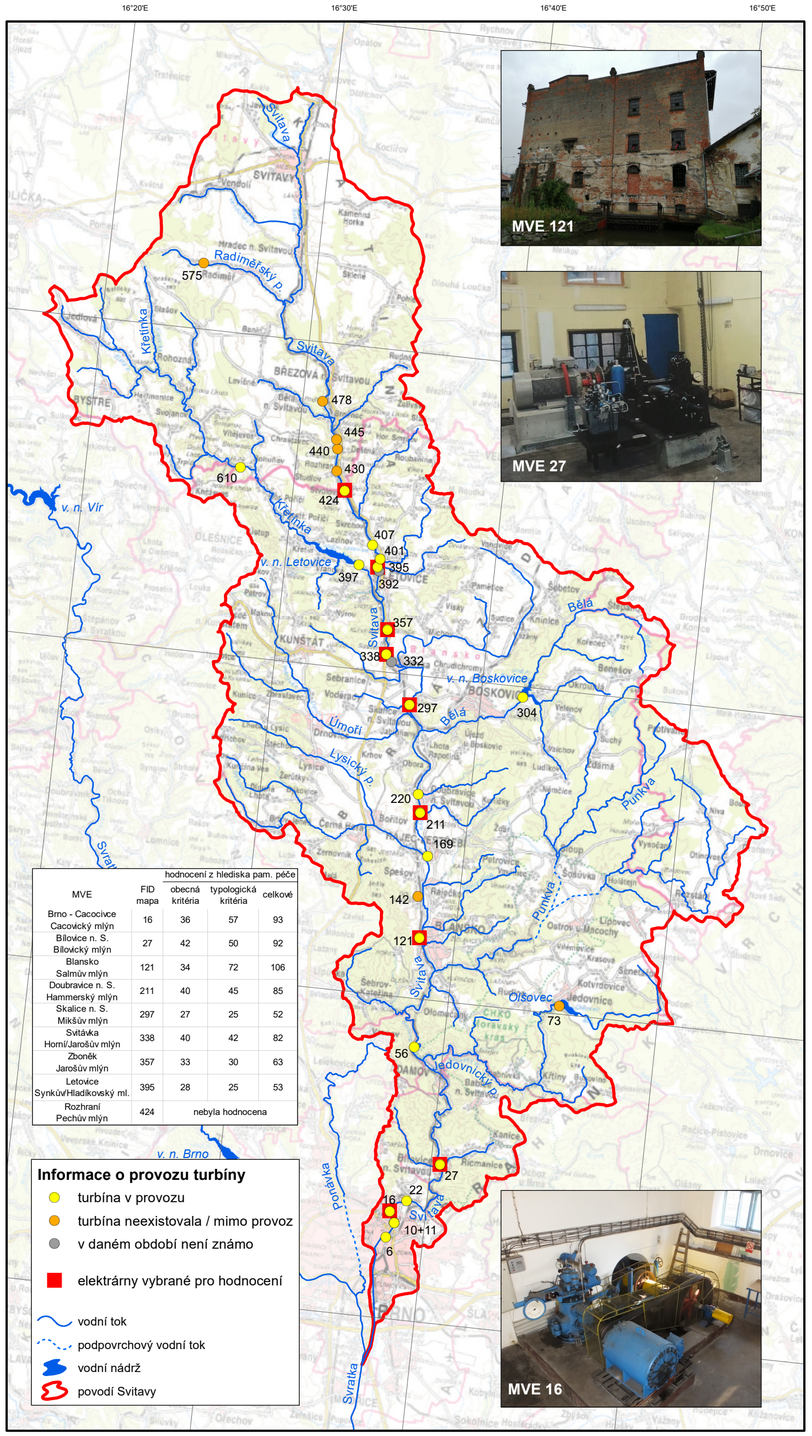


| MVE | FID mapa | hodnocení z hlediska pam. péče: obecná kritéria | typologická kritéria | celkové |
|---|---|---|---|---|
| Brno - Cacocivce Cacovický mlýn | 16 | 36 | 57 | 93 |
| Bílovice n. S. Bílovický mlýn | 27 | 42 | 50 | 92 |
| Blansko Salmův mlýn | 121 | 34 | 72 | 106 |
| Doubravice n. S. Hammerský mlýn | 211 | 40 | 45 | 85 |
| Skalice n. S. Mikšův mlýn | 297 | 27 | 25 | 52 |
| Svitávka Horní/Jarošův mlýn | 338 | 40 | 42 | 82 |
| Zboněk Jarošův mlýn | 357 | 33 | 30 | 63 |
| Letovice Synkův/Hladkovský ml. | 395 | 28 | 25 | 53 |
| Rozhraní Pechův mlýn | 424 | nebyla hodnocena | | |

0 1 2 3 4 5 10 15 km

Soubor specializovaných map s odborným obsahem: **MAPA 6 - HODNOCENÍ VYBRANÉHO SOUBORU MALÝCH VODNÍCH ELEKTRÁREN V POVODÍ SVITAVY Z HLEDISKA PAMÁTKOVÉ PÉČE (STAV K R. 2020)**
Výstup projektu **DG18P02OVV019 - Historické vodohospodářské objekty, jejich hodnota, funkce a význam pro současnou dobu** Programu NAKI II **Autoři:** M. DZURÁKOVÁ, A. VYSKOČIL, M. HAVLÍČEK, R. PAVELKOVÁ a kol. **Zpracovatel:** VÚV TGM, v.v.i., HÚ AV ČR, v.v.i., VÚKOZ, v.v.i., UPOL, Brno, září 2020 **Mapový podklad:** Základní mapa ČR 1: 250 000, ©ČÚZK **Kartografické zobrazení:** S-JTSK Křovák East-North