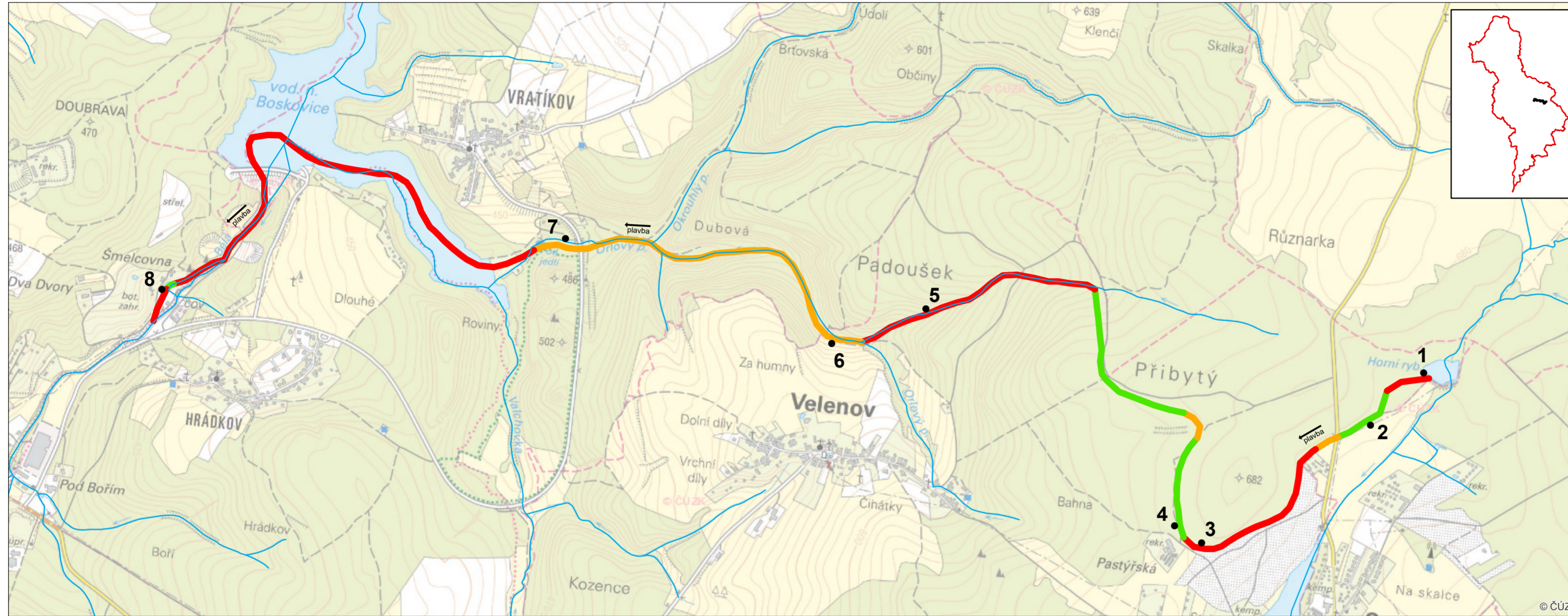
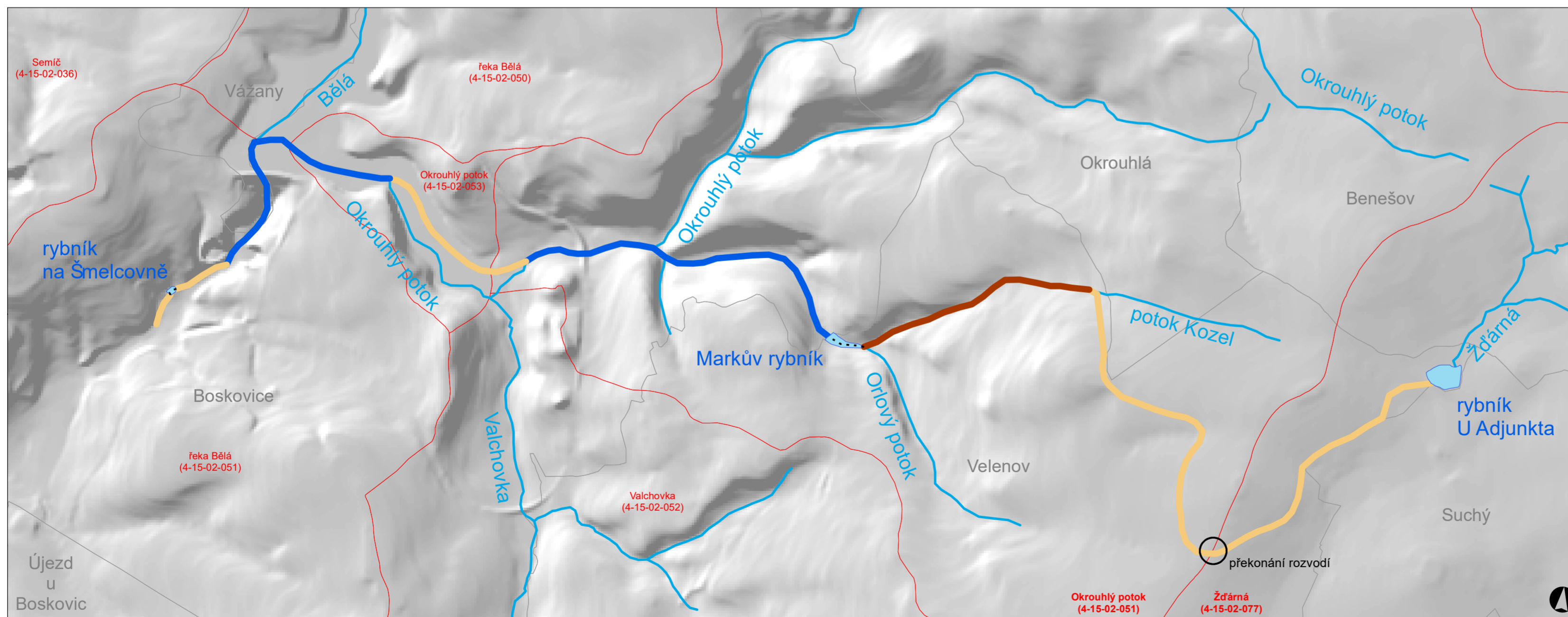



MAPA 4 - HODNOCENÍ FUNKČNÍHO CELKU DŘEVOPLAVEBNÍHO KANÁLU SUCHÝ-ŠMELCOVNA Z HLEDISKA PAMÁTKOVÉ PÉČE (STAV K ROKU 2020)



Hodnocení současného stavu

- zaniklé
- částečně zachovalé
- zachovalé
- vodní tok
- místo pořízení fotografie



Části kanálu (původní stav)

- zpevněné přirozené koryto
- zemní koryto
- dřevěný skluz
- ⋯ trasa přes rybník
- zdrojnice kanálu
- rybník
- povodí IV. řádu
- katastrální území (obec)

0 0.5 1 2 km