MAPA 3 - VODOVODY S ČERPACÍM ZAŘÍZENÍM POHÁNĚNÝM VODOU NA DUBSKU A ČESKOLIPSKU

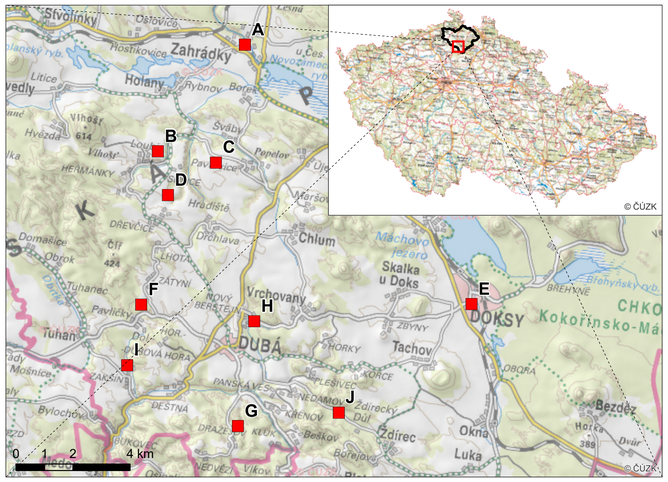

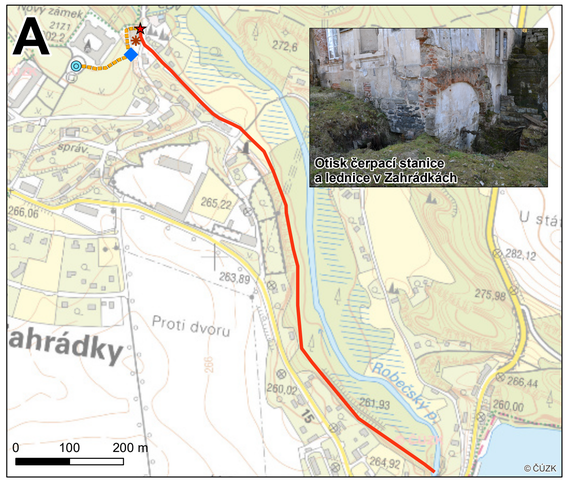

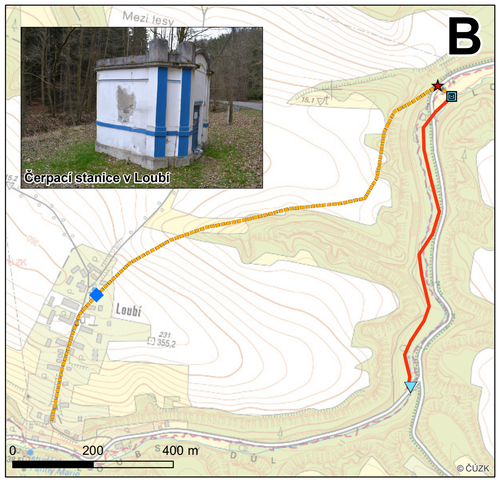

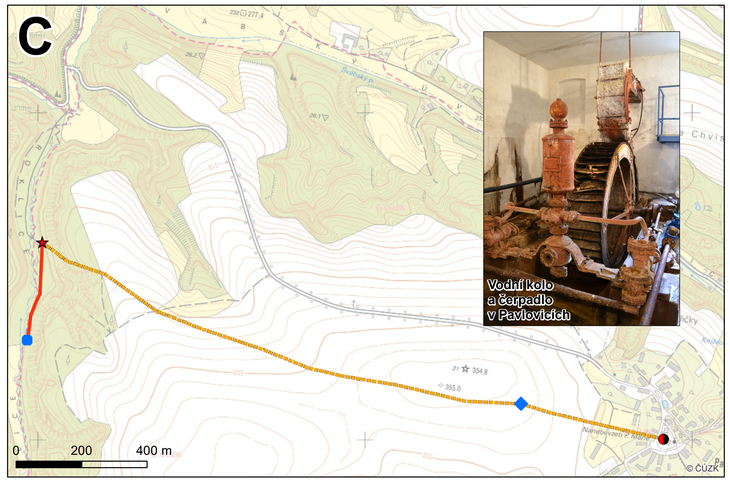

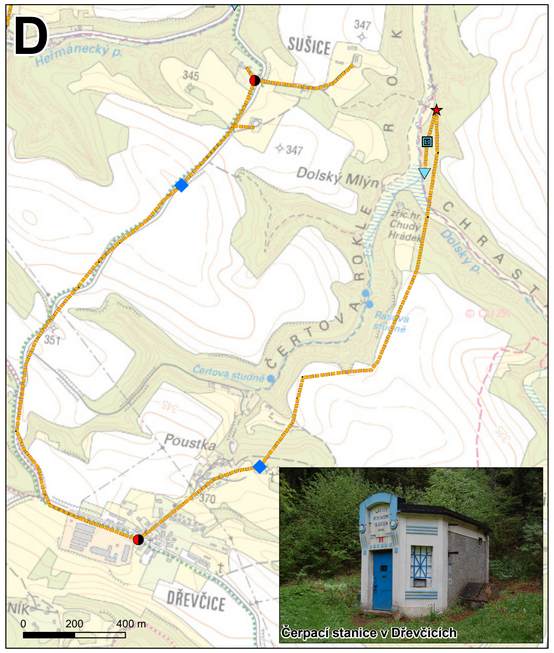

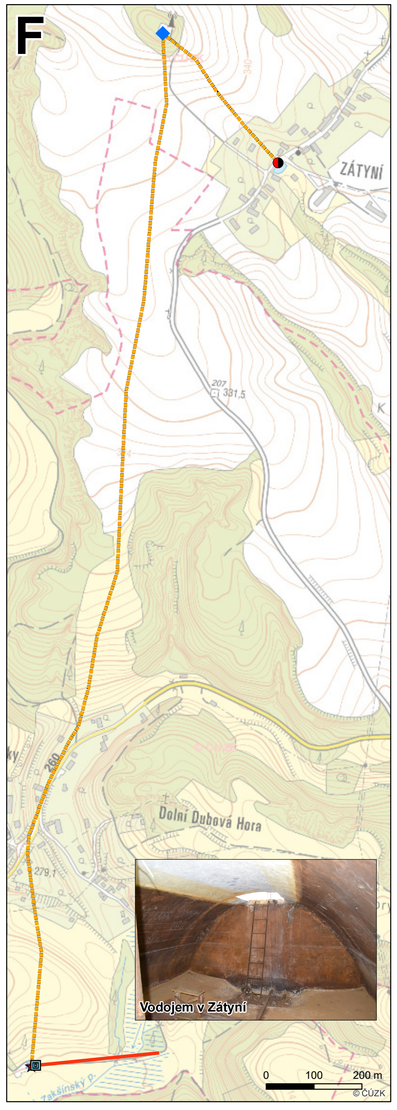

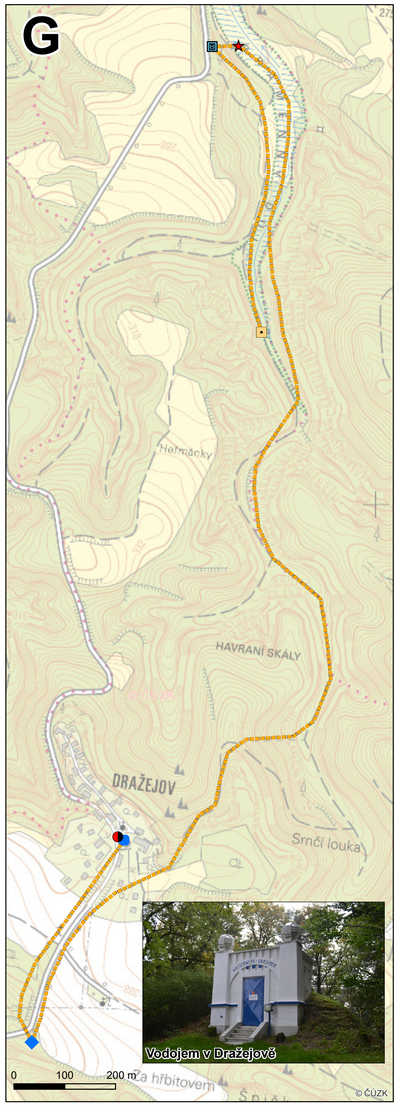

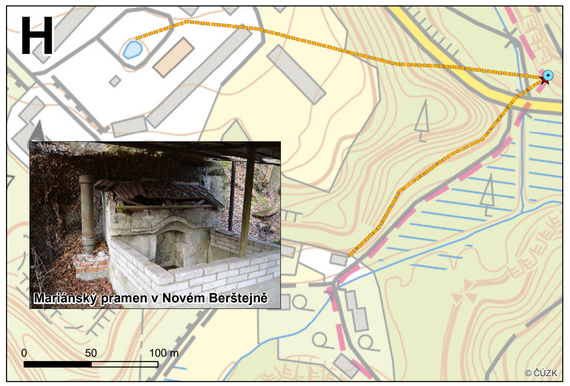





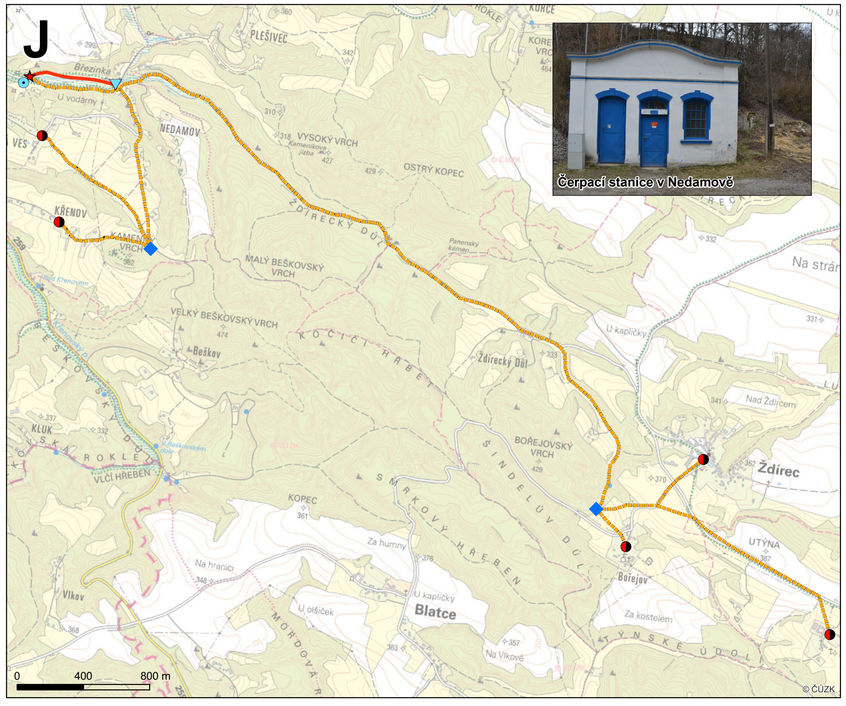

S

typ objektu

- jez
- nádrž
- prameniště
- jímací objekt
- čerpací stanice
- vodní zámek
- přípojky do usedlostí
- kašna
- vodojem
- mlýn
- náhon
- vodovod

A - Zahrádky **D** - Dřevčice **G** - Dražejov **J** - Nedamov - Ždírec
B - Loubí **E** - Doksy **H** - Nový Berštejn
C - Pavlovice **F** - Zátyní **I** - Zakšín 31

Soubor specializovaných map s odborným obsahem: **MAPA 3 - VODOVODY S ČERPACÍM ZAŘÍZENÍM POHÁNĚNÝM VODOU NA DUBSKU A ČESKOLIPSKU** Výstup projektu **DG18P02OVV019 - Historické vodohospodářské objekty, jejich hodnota, funkce a význam pro současnou dobu** Programu NAKI II **Autoři:** M. DZURÁKOVÁ, M. KOLKA, A. VYSKOČIL, M. HAVLÍČEK, R. PAVELKOVÁ a kol. **Zpracovatel:** VÚV TGM, v.v.i., NPÚ, HÚ AV ČR, v.v.i., VÚKOZ, v.v.i., UPOL, Brno, červen 2022 **Mapový podklad:** Základní mapa ČR - ArcGIS online, ©ČÚZK **Kartografické zobrazení:** S-JTSK Křovák East-North **Zdroje fotografií:** M. Kolka.