







Základní údaje:

-  vodní tok
-  vodní plocha
-  vrstevnice zesílená
-  vrstevnice základní

Druhy pozemků:

skutečný stav


-  orná
-  trvalý travní porost
-  les
-  zahrada
-  zast. plocha, nádvoří
-  ostatní plocha

Opatření k ochraně ZPF:

návrh

-  mez, hrázka
-  průleh, příkop
-  zasakovací pás, stabilizace DSO
-  interakční prvek
-  Organizační
-  VENP
-  Agrotechnická

Souřadnicový systém: S-JTSK; Výškový systém: Bpv 0 100 200 300 400 500 m

| | | | |
|--------------------|---|----------|--|
| ZPRACOVAL: | Výzkumný ústav vodohospodářský T. G. Masaryka, v. v. i., pobočka Brno | | |
| KATASTRÁLNÍ ÚZEMÍ: | Skrýšov u Pelhřimova, Putimov, Pavlov u Rynárce | | |
| POZEMKOVÝ ÚŘAD: | Pobočka Pelhřimov | DATUM: | 12/2018 |
| KRAJ: | Vysočina | MĚŘÍTKO: | 1 : 10 000 |
| OKRES: | Pelhřimov | FORMÁT: | A2 |
| PROJEKT: | Studie odtokových poměrů a komplexní návrhy opatření v části povodí nádrže Želivka – Švihov | |  EVROPSKÁ UNIE Evropské strukturální a investiční fondy Operační program Praha – půl růstu ČR |
| OBSAH: | G5 - HLAVNÍ VÝKRES | | PŘÍLOHA č. |

