









Flussgebietseinheit Elbe  
 B - Bericht Koordinierungsraum Saale  
 Karte 10b: Einschätzung der Zielerreichung der Grundwasserkörper hinsichtlich des chemischen Zustandes

**Legende**

Grundwasserkörper und -gruppen in Hauptgrundwasserleitern

-  Zielerreichung wahrscheinlich
-  Zielerreichung unklar/unwahrscheinlich

-  Grenze des Koordinierungsraumes
-  bedeutende Fließgewässer
-  bedeutende Seen
-  Staatsgrenzen
-  Ländergrenzen
-  Städte > 50.000 Einwohner

**Datenquellen**

Fachdaten:  
 Zuständige Behörden in der Flussgebietseinheit Elbe



Basisdaten:  
 - This product includes geographical data licensed from European National Mapping Agencies.  
 © EuroGeographics

- ATKIS(R), DLM1000; Copyright © Bundesamt für Kartographie und Geodäsie, 2003  
 - ZABAGED® Zeměměřický úřad, Česká republika

**Realisierung:**



Karte 10b

Stand:  
 Januar 2005

