




Mezinárodní oblast povodí Labe
 Zpráva B
 Koordinační oblast Ohře a dolní Labe
 Mapa č. 13: Útvary podzemních vod
 s pravděpodobným stanovením nižších cílů







Legenda

vymezené útvary podzemních vod ve
 svrchní vrstvě s nižšími cíli z hlediska:

-  kvantitativního i chemického stavu
-  kvantitativního stavu
-  chemického stavu

vymezené útvary podzemních vod v hlubinné vrstvě s nižšími
 cíli z hlediska:


-  chemického stavu

-  hranice koordinační oblasti
-  významné vodní toky
-  jezera
-  státní hranice
-  hranice spolkových zemí / krajů
-  města > 50.000 obyvatel

Mapa je výsledkem předběžného vymezení útvárů. U útvárů podzemních vod s nejasným
 nebo nepravděpodobným dosažením cílů nelze v zásadě vyloučit, že bude nutno uplatnit
 výjimky podle čl. 4. Rámcové směrnice. Definitivní vymezení bude provedeno v rámci
 plánů povodí v roce 2009.


Zdroj dat

Odborná data:
 Kompetentní úřady v Mezinárodní oblasti povodí Labe



Základní data:

- This product includes geographical data licensed from European National Mapping Agencies.
 © EuroGeographics
 - ATKIS(R), DLM1000; Copyright © Bundesamt für Kartographie und Geodäsie, 2003
 - ZABAGED® Zeměměřický úřad



Mapa č.
 13

