


Mezinárodní oblast povodí Labe
 Zpráva B
 Koordinační oblast Ohře a dolní Labe
 Mapa č. 10a: Odhad dosažení cílů u útvarů
 podzemních vod z hlediska kvantitativního stavu

Legenda

vymezené svrchní útvary podzemních vod

 dosažení cíle pravděpodobné

 dosažení cíle nejasné / nepravděpodobné

vymezené útvary a skupiny útvarů podzemních vod
v hlavních kolektorech


 dosažení cíle pravděpodobné

 dosažení cíle nejasné / nepravděpodobné

vymezené hlubinné útvary podzemních vod

 dosažení cíle pravděpodobné

 dosažení cíle nejasné / nepravděpodobné


 hranice koordinační oblasti

 významné vodní toky

 jezera

 státní hranice

 hranice spolkových zemí / krajů

 města > 50.000 obyvatel

Zdroj dat

Odborná data:
 Kompetentní úřady v Mezinárodní oblasti povodí Labe



Česká republika



Bayern



Sachsen

Základní data:

- This product includes geographical data licensed from European National Mapping Agencies.
 © EuroGeographics
 - ATKIS(R), DLM1000; Copyright © Bundesamt für Kartographie und Geodäsie, 2003
 - Österreich; Bundesamt für Eich- und Vermessungswesen
 - ZABAGED® Zeměměřický úřad

Realizace:



Bundesanstalt
 für Gewässerkunde



Výzkumný ústav
 Vodo hospodářský
 T.G. Masaryka



IKSE - MKOL



Stav:
 leden 2005

Mapa č.
 10a

