







Mezinárodní oblast povodí Labe  
 Zpráva B  
 Koordinační oblast Ohře a dolní Labe  
 Mapa č. 9: Odhad dosažení cílů  
 u povrchových vod





**Legenda**

vodní toky

-  dosažení cíle pravděpodobné
-  dosažení cíle nejasné
-  dosažení cíle nepravděpodobné

jezera

-  dosažení cíle pravděpodobné
-  dosažení cíle nejasné
-  dosažení cíle nepravděpodobné

-  hranice koordinační oblasti
-  státní hranice
-  hranice spolkových zemí / krajů
-  města > 50.000 obyvatel

**Zdroj dat**

Odborná data:  
 Kompetentní úřady v Mezinárodní oblasti povodí Labe



Česká republika



Bayern



Sachsen

**Základní data:**

- This product includes geographical data licensed from European National Mapping Agencies.  
 © EuroGeographics  
 - ATKIS(R), DLM1000; Copyright © Bundesamt für Kartographie und Geodäsie, 2003  
 - ZABAGED® Zeměměřický úřad

**Realizace:**



Výzkumný ústav  
 Vodo hospodářský  
 T.G. Masaryka



Stav:  
 leden 2005

Mapa č.  
 9

