










Mezinárodní oblast povodí Labe
Zpráva B
Koordináční oblast Ohře a dolní Labe
Mapa č. 5: Umístění a hranice útvarů
podzemních vod


Legenda

útvary podzemních vod

-  vymezené svrchní útvary podzemních vod
-  vymezené útvary a skupiny útvarů podzemních vod v hlavních kolektorech
-  vymezené hlubinné útvary podzemních vod

-  hranice koordináční oblasti
-  významné vodní toky
-  jezera
-  státní hranice
-  hranice spolkových zemí / krajů
-  města > 50.000 obyvatel

Zdroj dat
Odborná data:
Kompetentní úřady v Mezinárodní oblasti povodí Labe



Základní data:
- This product includes geographical data licensed from European National Mapping Agencies.
© EuroGeographics
- ATKIS(R), DLM1000; Copyright © Bundesamt für Kartographie und Geodäsie, 2003
- ZABAGED® Zeměměřický úřad



Mapa č.
5

