










Mezinárodní oblast povodí Labe  
 Zpráva B  
 Koordinační oblast Dolní Vltava  
 Mapa č. 13: Útvary podzemních vod  
 s pravděpodobným stanovením nižších cílů

**Legenda**

útvary a skupiny útvarů podzemních vod  
 v hlavní vrstvě s nižšími cíli z hlediska:

-  kvantitativního i chemického stavu
-  kvantitativního stavu
-  chemického stavu

-  hranice koordinační oblasti
-  významné vodní toky
-  jezera
-  státní hranice
-  hranice spolkových zemí / krajů
-  města > 50.000 obyvatel

Mapa je výsledkem předběžného vymezení útvarů. U útvarů podzemních vod s nejasným nebo nepravděpodobným dosažením cílů nelze v zásadě vyloučit, že bude nutno uplatnit výjimky podle čl. 4. Rámcové směrnice. Definitivní vymezení bude provedeno v rámci plánů povodí v roce 2009.

**Zdroj dat**

Odborná data:  
 Kompetentní úřady v Mezinárodní oblasti povodí Labe




Česká republika

**Základní data:**

- This product includes geographical data licensed from European National Mapping Agencies.
- © EuroGeographics
- ATKIS(R), DLM1000; Copyright © Bundesamt für Kartographie und Geodäsie, 2003
- ZABAGED© Zeměměřický úřad

**Realizace:**



Mapa č.  
13

Stav:  
leden 2005

