






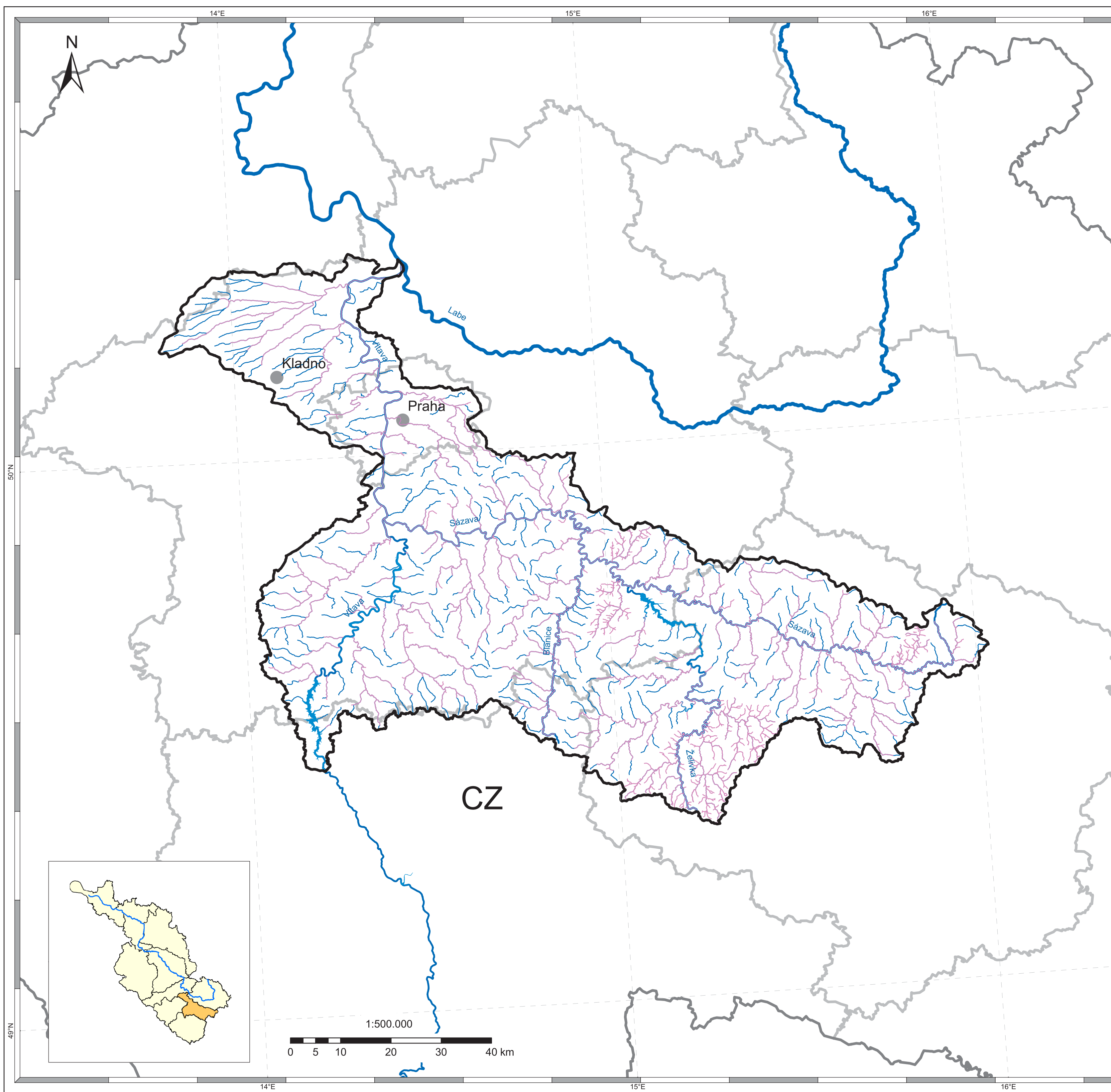


Mezinárodní oblast povodí Labe
 Zpráva B
 Koordinační oblast Dolní Vltava
 Mapa č 12: Rybné a měkkýšové vody

Legenda

-  rybné vody
-  hranice koordinační oblasti
-  vodní toky
-  jezera
-  státní hranice
-  hranice spolkových zemí / krajů
-  města > 50.000 obyvatel



Zdroj dat
 Odborná data:
 Kompetentní úřady v Mezinárodní oblasti povodí Labe



Česká republika

Základní data:
 - This product includes geographical data licensed from European National Mapping Agencies.
 © EuroGeographics
 - ATKIS(R), DLM1000; Copyright © Bundesamt für Kartographie und Geodäsie, 2003
 - ZABAGED® Zeměměřický úřad



Mapa č.
 12