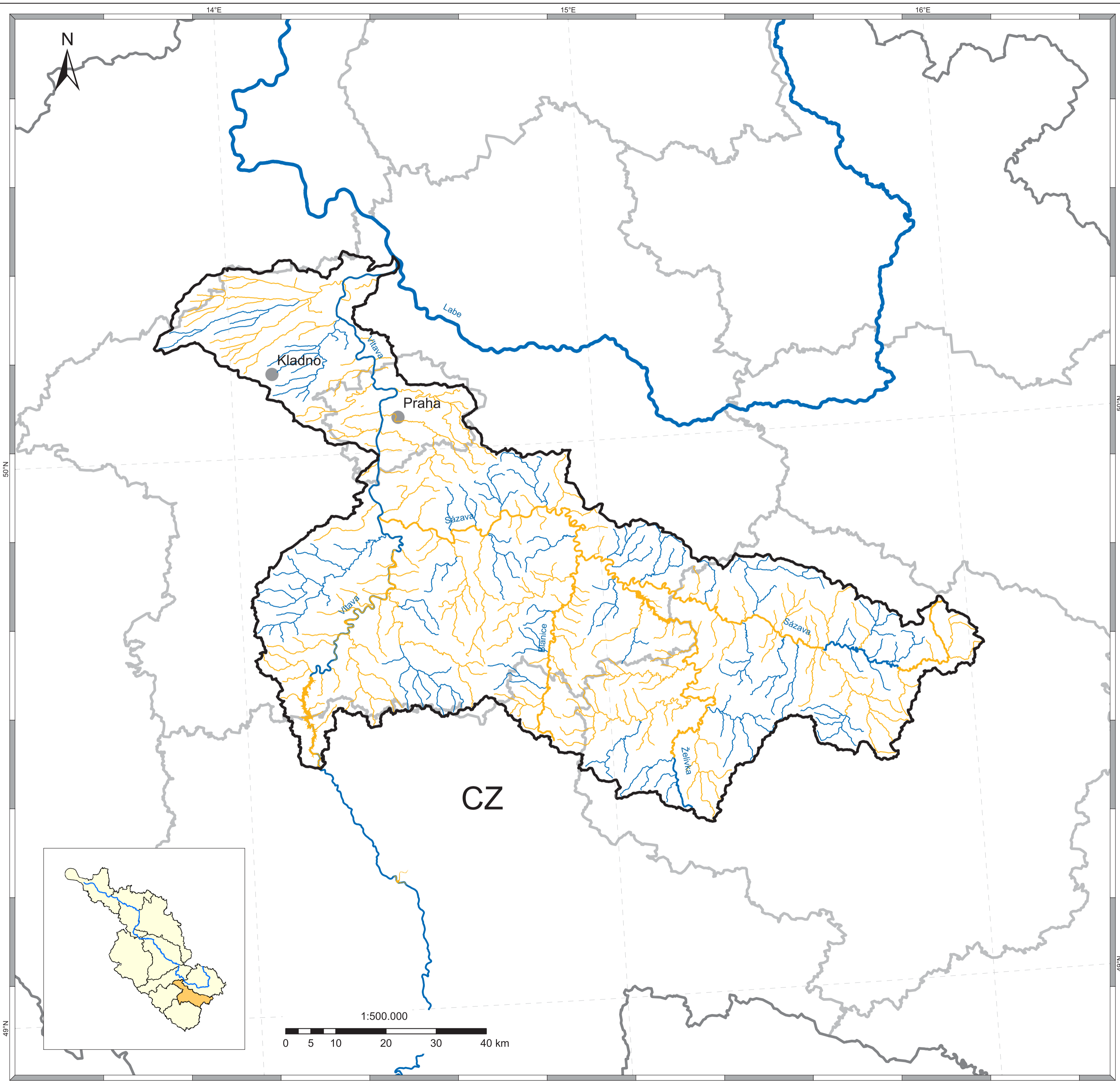





Mezinárodní oblast povodí Labe  
 Zpráva B  
 Koordinační oblast Dolní Vltava  
 Mapa č. 3: Útvary povrchových vod - kategorie










**Legenda**

vodní toky s povodím  $\geq 10 \text{ km}^2$

-  vodní toky
-  silně ovlivněné vodní toky \*
-  umělé vodní toky \*

jezera  $\geq 0,5 \text{ km}^2$

-  jezera
-  silně ovlivněná jezera \*
-  umělá jezera \*

-  hranice koordinační oblasti
-  státní hranice
-  hranice spolkových zemí / krajů
-  města > 50.000 obyvatel


\* předběžné vymezení

**Zdroj dat**  
 Odborná data:  
 Kompetentní úřady v Mezinárodní oblasti povodí Labe



Základní data:  
 - This product includes geographical data licensed from European National Mapping Agencies.  
 © EuroGeographics  
 - ATKIS(R), DLM1000; Copyright © Bundesamt für Kartographie und Geodäsie, 2003  
 - ZABAGED© Zeměměřický úřad

Realizace:



Mapa č.  
3

Stav:  
leden 2005