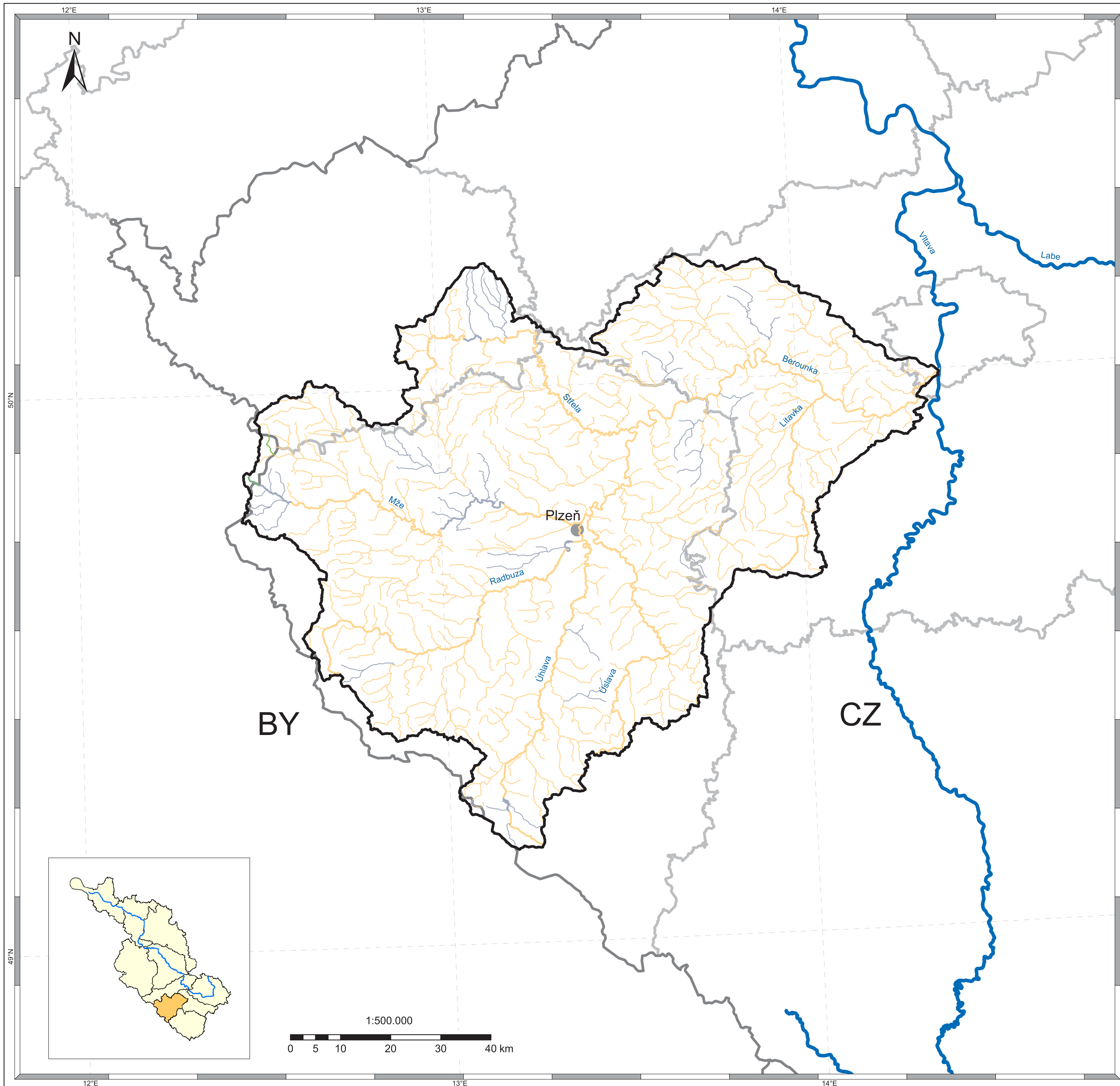





Mezinárodní oblast povodí Labe
 Zpráva B
 Koordinační oblast Berounka
 Mapa č. 9: Odhad dosažení cílů
 u povrchových vod










Legenda

vodní toky

-  dosažení cíle pravděpodobné
-  dosažení cíle nejasné
-  dosažení cíle nepravděpodobné

jezera

-  dosažení cíle pravděpodobné
-  dosažení cíle nejasné
-  dosažení cíle nepravděpodobné

-  hranice koordinační oblasti
-  státní hranice
-  hranice spolkových zemí / krajů
-  města > 50.000 obyvatel

Zdroj dat
 Odborná data:
 Kompetentní úřady v Mezinárodní oblasti povodí Labe



Základní data:
 - This product includes geographical data licensed from European National Mapping Agencies.
 © EuroGeographics
 - ATKIS(R), DLM1000; Copyright © Bundesamt für Kartographie und Geodäsie, 2003
 - ZABAGED® Zeměměřický úřad



Mapa č.
9