





Mezinárodní oblast povodí Labe
 Zpráva B
 Koordinační oblast Horní Vltava
 Mapa č. 13: Útvary podzemních vod
 s pravděpodobným stanovením nižších cílů

Legenda

útvary a skupiny útvarů podzemních vod
 v hlavní vrstvě s nižšími cíli z hlediska:

-  kvantitativního i chemického stavu
-  kvantitativního stavu
-  chemického stavu


 hranice koordinační oblasti

 významné vodní toky

 jezera

 státní hranice

 hranice spolkových zemí / krajů

 města > 50.000 obyvatel

Mapa je výsledkem předběžného vymezení útvarů. U útvarů podzemních vod s nejasným nebo nepravděpodobným dosažením cílů nelze v zásadě vyloučit, že bude nutno uplatnit výjimky podle čl. 4. Rámcové směrnice. Definitivní vymezení bude provedeno v rámci plánů povodí v roce 2009.

Zdroj dat

Odborná data:
 Kompetentní úřady v Mezinárodní oblasti povodí Labe



Česká republika



Bayern




Österreich

Základní data:

- This product includes geographical data licensed from European National Mapping Agencies. © EuroGeographics
- ATKIS(R), DLM1000; Copyright © Bundesamt für Kartographie und Geodäsie, 2003
- Österreich; Bundesamt für Eich- und Vermessungswesen
- ZABAGED© Zeměměřický úřad

Realizace:



Stav:
 leden 2005

Mapa č.
 13

