







Mezinárodní oblast povodí Labe
 Zpráva B
 Koordinační oblast Horní Vltava
 Mapa č. 9: Odhad dosažení cílů
 u povrchových vod





Legenda

vodní toky

-  dosažení cíle pravděpodobné
-  dosažení cíle nejasné
-  dosažení cíle nepravděpodobné

jezera

-  dosažení cíle pravděpodobné
-  dosažení cíle nejasné
-  dosažení cíle nepravděpodobné

-  hranice koordinační oblasti
-  státní hranice
-  hranice spolkových zemí / krajů
-  města > 50.000 obyvatel

Zdroj dat

Odborná data:
 Kompetentní úřady v Mezinárodní oblasti povodí Labe



Základní data:

- This product includes geographical data licensed from European National Mapping Agencies.
 © EuroGeographics
 - ATKIS(R), DLM1000; Copyright © Bundesamt für Kartographie und Geodäsie, 2003
 - Österreich; Bundesamt für Eich- und Vermessungswesen
 - ZABAGED® Zeměměřický úřad



Mapa č.
 9

