









Mezinárodní oblast povodí Labe
 Zpráva B
 Koordinační oblast Horní a střední Labe
 Mapa č. 11e: Oblasti vymezené pro ochranu
 stanovišť nebo druhů

Legenda


-  Oblasti vymezené pro ochranu stanovišť nebo druhů
-  Oblasti vymezené pro ochranu stanovišť nebo druhů
-  hranice koordinační oblasti
-  významné vodní toky
-  jezera
-  státní hranice
-  hranice spolkových zemí / krajů
-  města > 50.000 obyvatel



Zdroj dat
 Odborná data:
 Kompetentní úřady v Mezinárodní oblasti povodí Labe



Základní data:
 - This product includes geographical data licensed from European National Mapping Agencies.
 © EuroGeographics
 - ATKIS(R), DLM1000; Copyright © Bundesamt für Kartographie und Geodäsie, 2003
 - Mapa Podziału Hydrograficznego Polski
 - ZABAGED® Zeměměřický úřad



Mapa č.
11e