










Mezinárodní oblast povodí Labe
 Zpráva B
 Koordinační oblast Horní a střední Labe
 Mapa č. 5: Umístění a hranice útvarů
 podzemních vod




Legenda

- útvary podzemních vod
-  vymezené svrchní útvary podzemních vod
 -  vymezené útvary a skupiny útvarů podzemních vod v hlavních kolektorech
 -  vymezené hlubinné útvary podzemních vod
-  hranice koordinační oblasti
 významné vodní toky
 jezera
 státní hranice
 hranice spolkových zemí / krajů
 města > 50.000 obyvatel

Zdroj dat
 Odborná data:
 Kompetentní úřady v Mezinárodní oblasti povodí Labe



Základní data:
 - This product includes geographical data licensed from European National Mapping Agencies.
 © EuroGeographics
 - ATKIS(R), DLM1000; Copyright © Bundesamt für Kartographie und Geodäsie, 2003
 - Mapa Podziału Hydrograficznego Polski
 - ZABAGED© Zeměměřický úřad



Mapa č. 5