











Mezinárodní oblast povodí Labe
Zpráva A
Mapa č. 11d: Oblasti citlivé na živiny

Legenda

-  oblasti citlivé na živiny
-  mezinárodní oblast povodí
-  významné vodní toky
-  významná jezera
-  brakické vody
-  pobřežní vody
-  linie pobřeží
-  státní hranice
-  hranice spolkových zemí / krajů
-  města > 90.000 obyvatel

Zdroj dat:
Odborná data:
Kompetentní úřady v Mezinárodní oblasti povodí Labe



Základní data:
- This product includes geographical data licensed from European National Mapping Agencies.
© EuroGeographics
- ATKIS(R), DLM1000; Copyright © Bundesamt für Kartographie und Geodäsie, 2003
- Mapa Podziału Hydrograficznego Polski
- ZABAGED® Zeměměřický úřad
- Österreich; Bundesamt für Eich- und Vermessungswesen

Realizace:



Wasser
BLICK
Stav:
leden 2005

Mapa č. 11d

