












Mezinárodní oblast povodí Labe  
Zpráva A  
Mapa č. 11e: Oblasti vymezené pro ochranu stanovišť nebo druhů

Legenda

-  Oblasti vymezené pro ochranu stanovišť nebo druhů
-  Oblasti vymezené pro ochranu stanovišť nebo druhů
-  mezinárodní oblast povodí
-  významné vodní toky
-  významná jezera
-  brakické vody
-  pobřežní vody
-  linie pobřeží
-  státní hranice
-  hranice spolkových zemí / krajů
-  města > 90.000 obyvatel

Zdroj dat

Odborná data:  
Kompetentní úřady v Mezinárodní oblasti povodí Labe



Základní data:

- This product includes geographical data licensed from European National Mapping Agencies.  
© EuroGeographics  
- ATKIS(R), DLM1000; Copyright © Bundesamt für Kartographie und Geodäsie, 2003  
- Mapa Podziału Hydrograficznego Polski  
- ZABAGED® Zeměměřický úřad  
- Österreich; Bundesamt für Eich- und Vermessungswesen

Realizace:

