







Mezinárodní oblast povodí Labe
Zpráva A
Mapa č. 9: Odhad dosažení cílů
u povrchových vod

Legenda

významné vodní toky

-  dosažení cíle pravděpodobné
-  dosažení cíle nejasné
-  dosažení cíle nepravděpodobné

významná jezera, brakické vody, pobřežní vody


-  dosažení cíle pravděpodobné
-  dosažení cíle nejasné
-  dosažení cíle nepravděpodobné

 mezinárodní oblast povodí

 linie pobřeží

 státní hranice

 hranice spolkových zemí / krajů

 města > 90.000 obyvatel

Zdroj dat

Odborná data:
Kompetentní úřady v Mezinárodní oblasti povodí Labe



Základní data:

- This product includes geographical data licensed from European National Mapping Agencies.
© EuroGeographics
- ATKIS(R), DLM1000; Copyright © Bundesamt für Kartographie und Geodäsie, 2003
- Mapa Podziału Hydrograficznego Polski
- ZABAGED® Zeměměřický úřad
- Österreich; Bundesamt für Eich- und Vermessungswesen

Realizace:



Mapa č.
9

